



SOLAPE HOJA 1  
SOLAPE HOJA 2

NÚMERO DE ORDEN: 12	
REF. CATASTRAL 46192A00200980000JW	
Nº POLÍGONO 2	Nº PARCELA 14





Andenes  
proyectados

FIN PROYECTO  
PK 13+912.450

Andén  
existente

NÚMERO DE ORDEN: 11	
REF. CATASTRAL 46192A001000740000JO	
Nº POLÍGONO 1	Nº PARCELA 74

### LEYENDA EXPROPIACIONES

-  Superficie expropiación
-  Superficie actual de ocupación
-  Trazado proyectado
-  Límite de expropiación